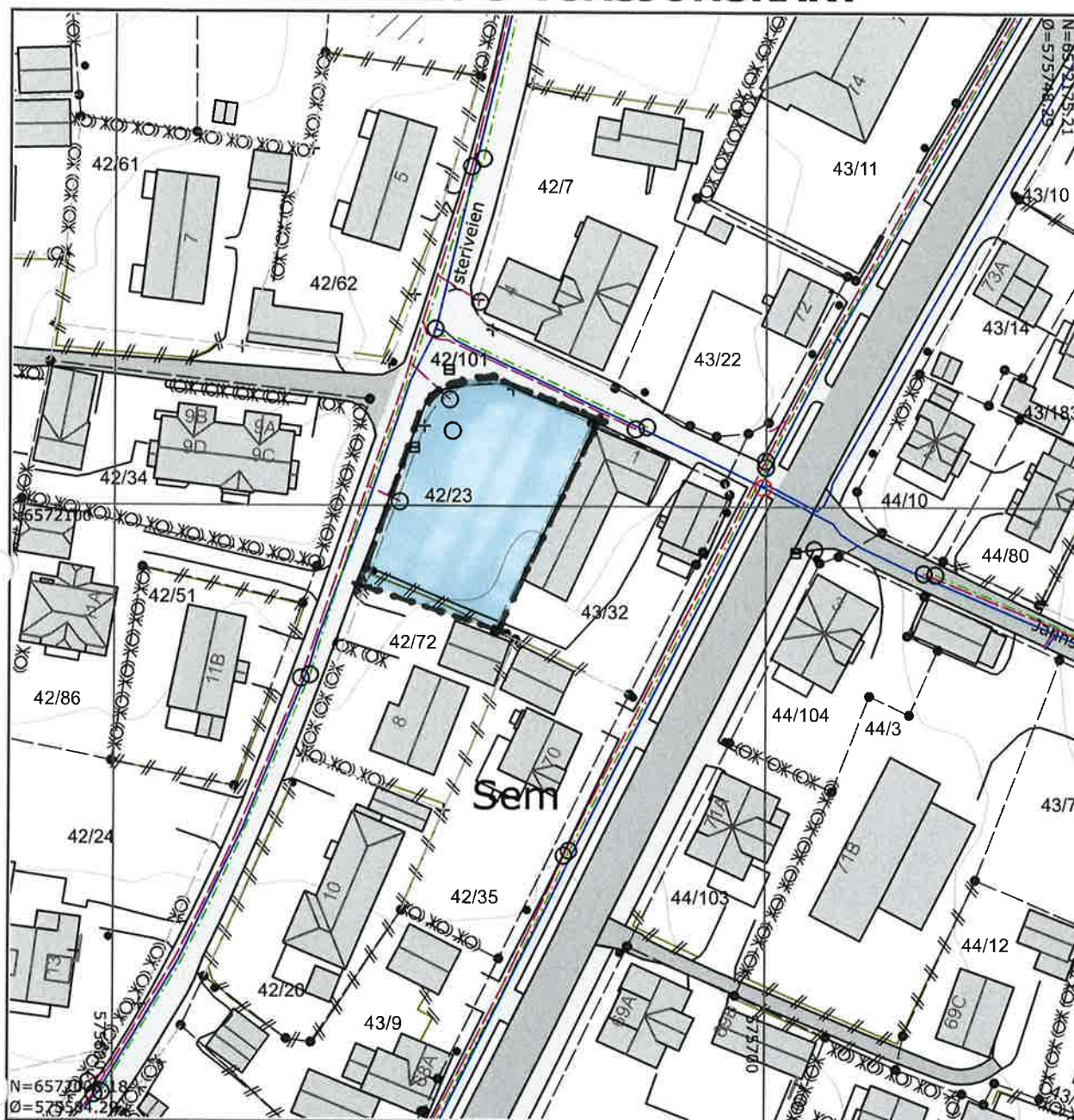


## FORENKLET SITUASJONSKART



©TØNSBERG KOMMUNE

Adresse:

Dato: 14/1-2019

Gnr/Bnr/Fnr/Snr: 0/0/0/0

UTM32 Euref89

## Tegnforklaring:

- Eiendomsgrense, anslått
- - - Eiendomsgrense, nøyaktig
- Vannledning, uten Vestfold Vann
- Overvannsledning
- Avløp felles
- Spillvann

- Mur
- Gjerde
- Hekk
- Bygg takkant - nøyaktig beliggenhet
- Bygg fasadeliv - anslått beliggenhet
- Bygg fasadeliv - nøyaktig beliggenhet



Målestokk 1:1000

Kontroller målestokk, rutenettet skal være 10cm x 10cm. Det tas forebehold om eventuelle feil eller mangler i kartet.

ADR., GBNR : Ysteritorget, gbnr 42/23  
 TILTAK : Opparbeidelse torg  
 TILT.HAVER : Tønsberg kommune  
 TEGNING : Situasjonsskart  
 MÅLESTOKK : 1:1000 (A4)  
 DATO : 24.06.19

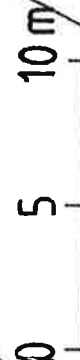
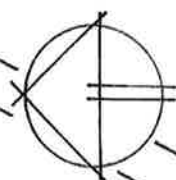
**Tønsberg kommune**

**Sem, Ysteriveien, gbnr. 42/23**

Skisse til opparbeidelse av Ysteritorget

Dato: 11.01.2019 Rev. A: 21.06.2019

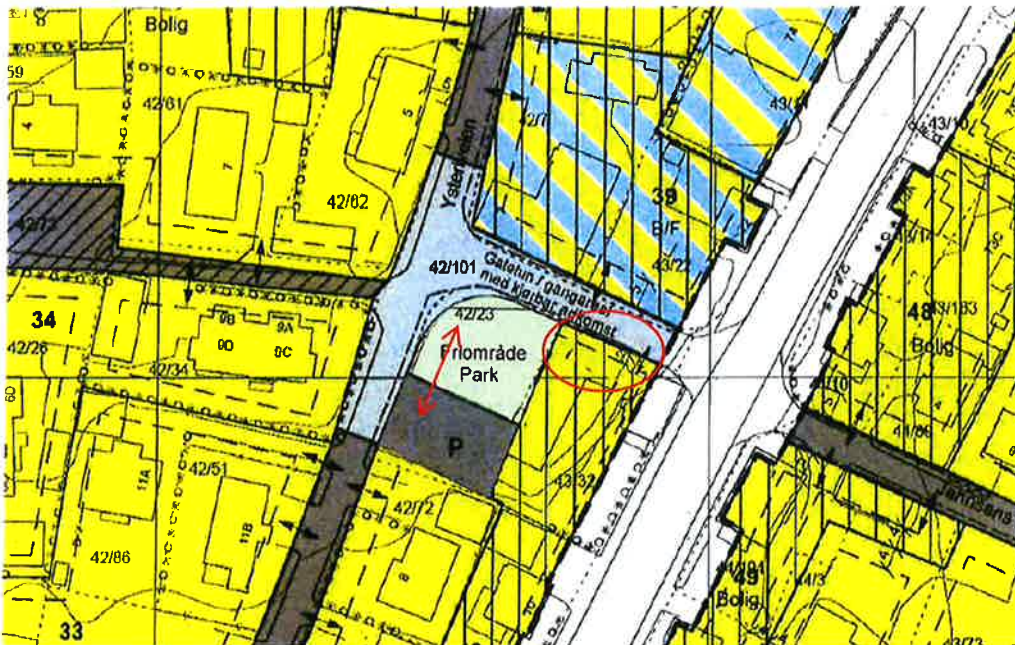
Planavdelingen KUT, E.Liebe







Gjeldende reguleringskart 14009 for Semsbyen.



Reguleringskart etter endring (endret lokalisering av formålene park og parkering samt byggegrense mot Jahnsens vei).



Tønsberg kommune  
Eiendomsutvikling

ADR., GBNR : Ysteritorget, gbnr 42/23  
 TILTAK : Reguleringsendring  
 TILTAKER : Tønsberg kommune  
 TEGNING : Kart for og etter  
 MÅLESTOKK : Tilpasset  
 DATO : 24.06.19