






# EIERFORM

21.05.2019 cdy

## PLANID 0704 20160148

### Tegnforklaring

-  Formålsgrense N2
-  Planens avgrensning N2
-  Bestemmelsesgrense N2
-  offentlig
-  annen eierform

Regulert areal = 23 938.3m<sup>2</sup>