






Regulert areal = 3 630.8m<sup>2</sup>

# EIERFORM

01.05.2019 cdy

**PLANID**  
**0704 20170154**

## Tegnforklaring

-  Formålsgrense
-  Planens avgrensning
-  offentlig
-  felles
-  annen eierform